



# ДНЕВНИК ИССЛЕДОВАТЕЛЯ

A large, rounded rectangular box with a light yellow background and a blue border. Inside the box, there are three horizontal lines for writing, indicating a space for the researcher's name or other identifying information.

*Dama*

---

Используя карты атласа (с.34-35) заполните схему.

Южной Америки

Размеры и форма материка

Расположение относительно линий градусной сети

Береговая линия

Близость к другим материкам

Климатические пояса в пределах материка

Омывается \_\_\_\_\_ океанами. Береговая линия \_\_\_\_\_

Материк Северная и Южная Америка образуют одну часть света. Ее называют Новым Светом в противовес Старому Свету - Европе.



Посчитай баллы и запиши в кружок



Определите названия крайних точек материка по географическим координатам.

$54^{\circ}$  ю. ш.,  $71^{\circ}$  з. д.

$4^{\circ}$  ю. ш.,  $81^{\circ}$  з. д.

$12^{\circ}$  с. ш.,  $72^{\circ}$  з. д.

$8^{\circ}$  ю. ш.,  $35^{\circ}$  з. д.



Протяженность Южной Америки с севера на юг более 7600 км, с запада на восток - более 4700 км.



Посчитай баллы и запиши в кружок



Сделайте вывод о географическом положении Южной Америки.



1

2

3

5

6

7



Посчитай баллы  
заполни в кру...

Легочку крестик (X), если неверное-нолик (0).

1	2	3
4	5	6
7	8	9



Посчитай баллы и  
запиши в кружок

Подведем итоги урока. Сложите баллы, полученные за 4 задания и в соответствии с критериями оценивания поставьте себе оценку за урок.

Критерии оценивания:

0-9 баллов - "2"

10-15 баллов - "3"

16-20 баллов - "4"

21-25 баллов - "5".

Итоговая сумма баллов

Оценка

## 5 Домашнее задание.

7 Прочитать п. 33, нанести на контурную карту Южной Америки следующие географические объекты: 4 крайние точки материка, 2 океана, 1 море, 3 пролива, залив, 4 острова.

творческое задание на выбор:

8 Заполнить страницу одного мореплавателя, исследователя Южной Америки от первого лица. Шаблон страницы и пример приведен.

9 Составить, нарисовать листовку (плакат, рекламу) "Знакомство с Южной Америкой".

## 6 Рефлексия.

Сегодня мы и познакомились с материком Южная Америка. Предлагаю тебе оценить свою работу на уроке по пятибалльной шкале и закрасить необходимое количество звезд.



На уроке мне понравилось \_\_\_\_\_



1. Заполняйте контурную карту аккуратно.
2. Географические названия объектов подписывайте с заглавной буквы.
3. Все записи в контурной карте делаются печатными буквами.
4. Океаны, моря, проливы, заливы, реки, озёра подписываются синим цветом.
5. Материки, полуострова, горы, равнины, вулканы - подписываются черным цветом.
6. При нанесении на контурную карту географических объектов используйте линии градусной сетки, речные системы, береговую линию и границы государств (это нужно для ориентира и удобства, а также для правильности нанесения объектов).
















### Примеры выполнения творческого задания





### Портреты путешественников




-  [Моя страница](#)
-  [Новости](#)
-  [Мессенджер](#)
-  [Звонки](#)
-  [Друзья](#)
-  [Сообщества](#)
-  [Фотографии](#)
-  [Музыка](#)
-  [Видео](#)
-  [Клипы](#)
-  [Игры](#)
-  [Стикеры](#)
-  [Маркет](#)

---

-  [Сервисы](#)
-  [VK Pay](#)

---

-  [Закладки](#)



Приклеить фото / портрет

Отправить сообщение

Друзья





изменить статус:

День рождения:

Родной город:

Семейное положение:

**Контактная информация**

Место проживания:

Место работы:

Друзья:

Родственники:

Подписки:

Сообщества:

**Личная информация**

Деятельность:

Любимые цитаты:

О себе:

**Все записи**